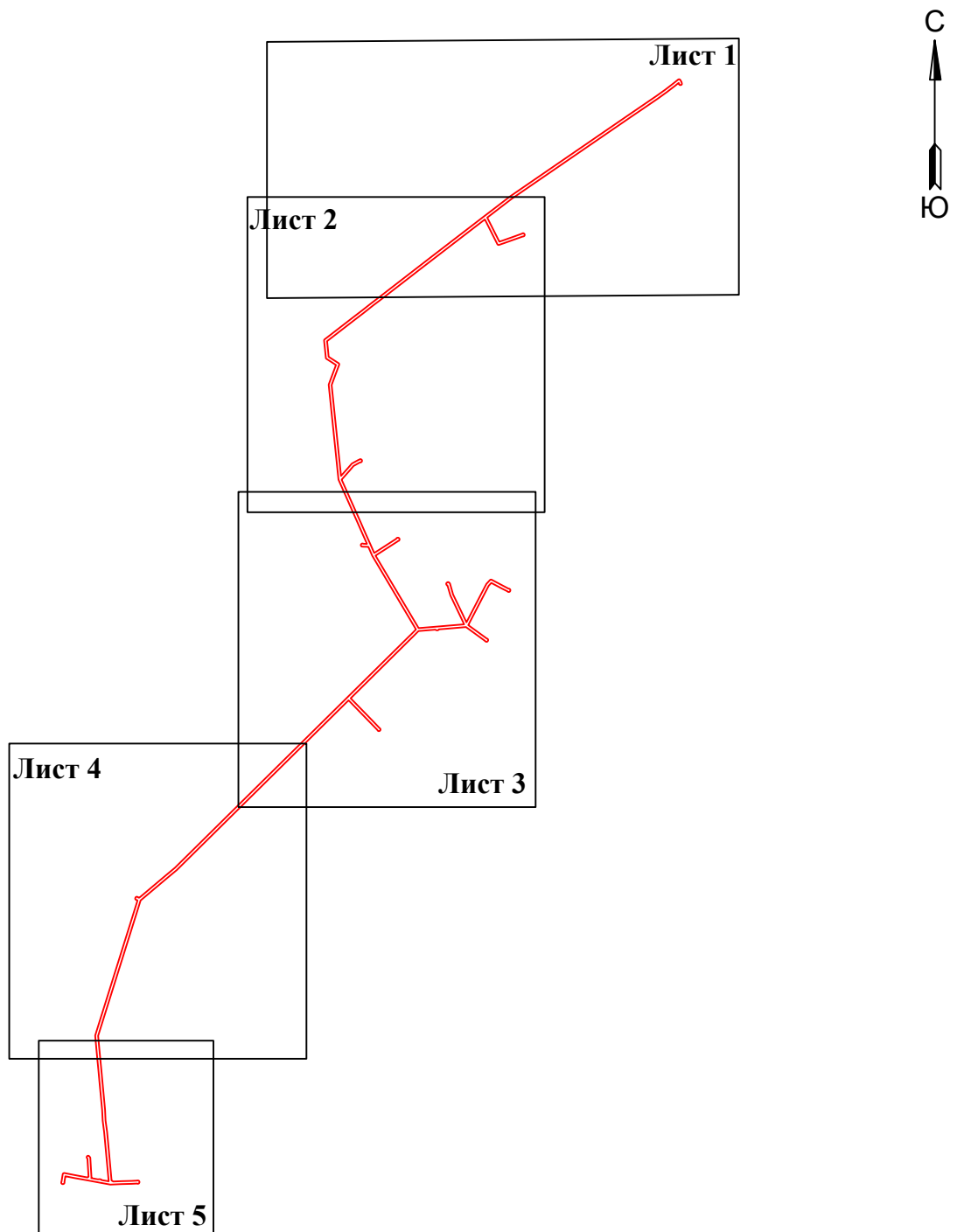


**Схема расположения границ публичного сервитута
для эксплуатации объекта**

ВЛ 10кВ ф. "Ярославский" от ПС 110/10 Костино, литер 3, входящий в состав ЭСК ПС 110/10 кВ "Костино"
(наименование объекта)

План границ объекта

Обзорная схема границ объекта



Условные обозначения:


 - граница устанавливаемой зоны публичного сервитута

Схема расположения границ публичного сервитута
для эксплуатации объекта
ВЛ 10кВ ф. "Ярославский" от ПС 110/10 Костино, литер 3, входящий в состав ЭСК ПС 110/10 кВ "Костино"
(наименование объекта)
План границ объекта



Используемые условные знаки и обозначения:

- 1 - обозначение характерной точки границы устанавливаемой зоны публичного сервитута
- - границы земельных участков, попадающих в зону публичного сервитута
- - граница кадастрового квартала
- 66:01:3901013 - номер кадастрового квартала
- - граница устанавливаемой зоны публичного сервитута
- - ось линии

:242 - кадастровый номер ЗУ

Алапаевский район - наименование субъекта, населенного пункта

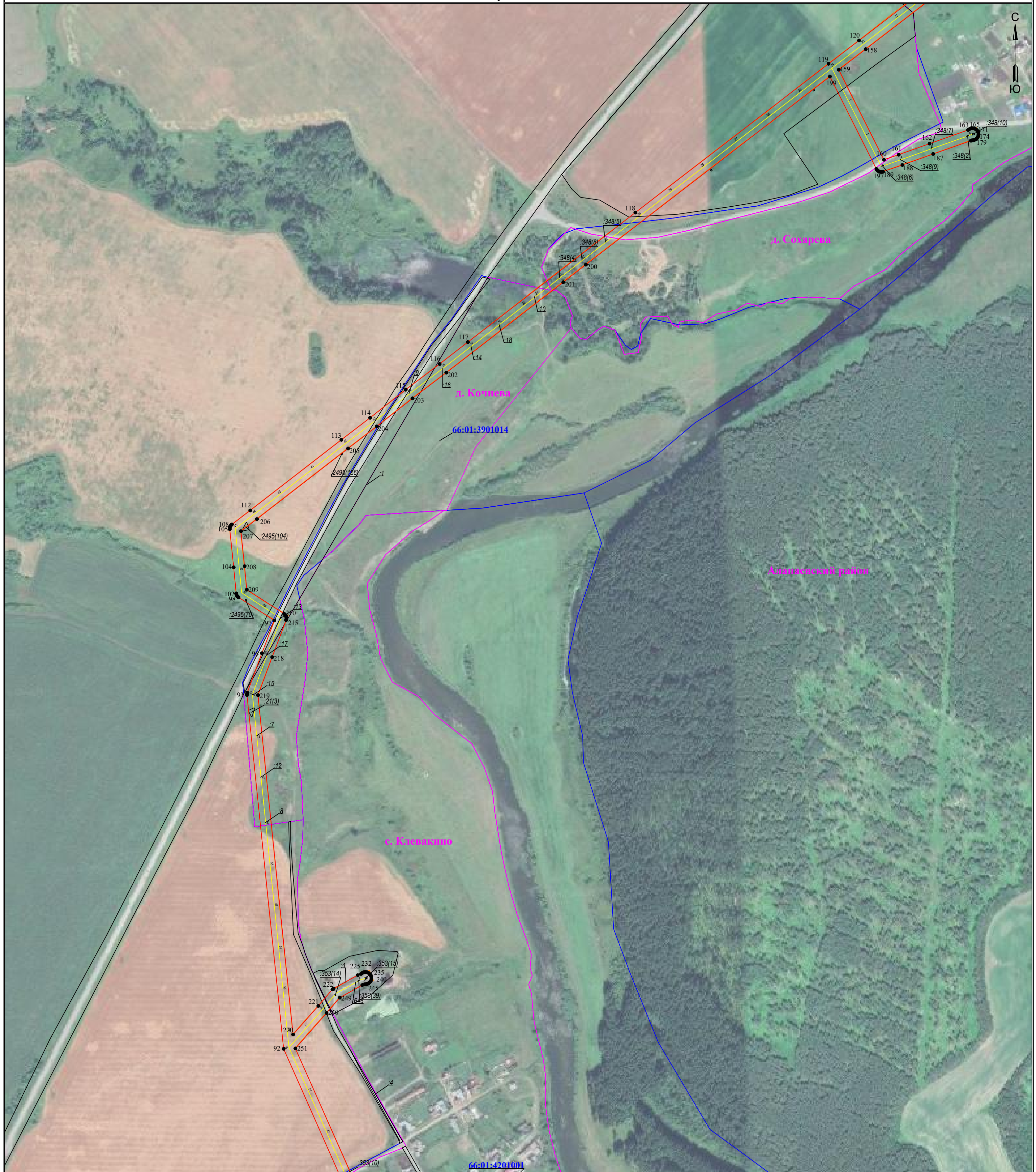
Масштаб 1:5000

**Схема расположения границ публичного сервитута
для эксплуатации объекта**

ВЛ 10кВ ф. "Ярославский" от ПС 110/10 Костино, литер 3, входящий в состав ЭСК ПС 110/10 кВ "Костино"

(наименование объекта)

План границ объекта



Используемые условные знаки и обозначения:

• **1**

- обозначение характерной точки границы устанавливаемой зоны публичного сервитута

_____ - границы земельных участков, попадающих в зону публичного сервитута

— граница кадастрового квартала

66:01:0000000 - номер кадастрового квартала

— - граница устанавливаемой зоны публичного сервитута

— ось линии

:242 - кадастровый номер ЗУ

Алпаевский район - наименование субъекта, населенного пункта

Масштаб 1:5000

Схема расположения границ публичного сервитута
для эксплуатации объекта
ВЛ 10кВ ф. "Ярославский" от ПС 110/10 Костино, литер 3, входящий в состав ЭСК ПС 110/10 кВ "Костино"

(наименование объекта)

План границ объекта



Используемые условные знаки и обозначения:

- 1 - обозначение характерной точки границы устанавливаемой зоны публичного сервитута
- - границы земельных участков, попадающих в зону публичного сервитута
- - граница кадастрового квартала
- 66:01:3901015 - номер кадастрового квартала
- - граница устанавливаемой зоны публичного сервитута
- - ось линии

Масштаб 1:5000

:242 - кадастровый номер ЗУ

Алапаевский район - наименование субъекта, населенного пункта

Схема расположения границ публичного сервитута
для эксплуатации объекта
ВЛ 10кВ ф. "Ярославский" от ПС 110/10 Костино, литер 3, входящий в состав ЭСК ПС 110/10 кВ "Костино"

(наименование объекта)
План границ объекта



Используемые условные знаки и обозначения:

- 1** - обозначение характерной точки границы устанавливаемой зоны публичного сервитута
- - границы земельных участков, попадающих в зону публичного сервитута
- - граница кадастрового квартала
- 66-01:3901008** - номер кадастрового квартала
- - граница устанавливаемой зоны публичного сервитута
- - ось линии

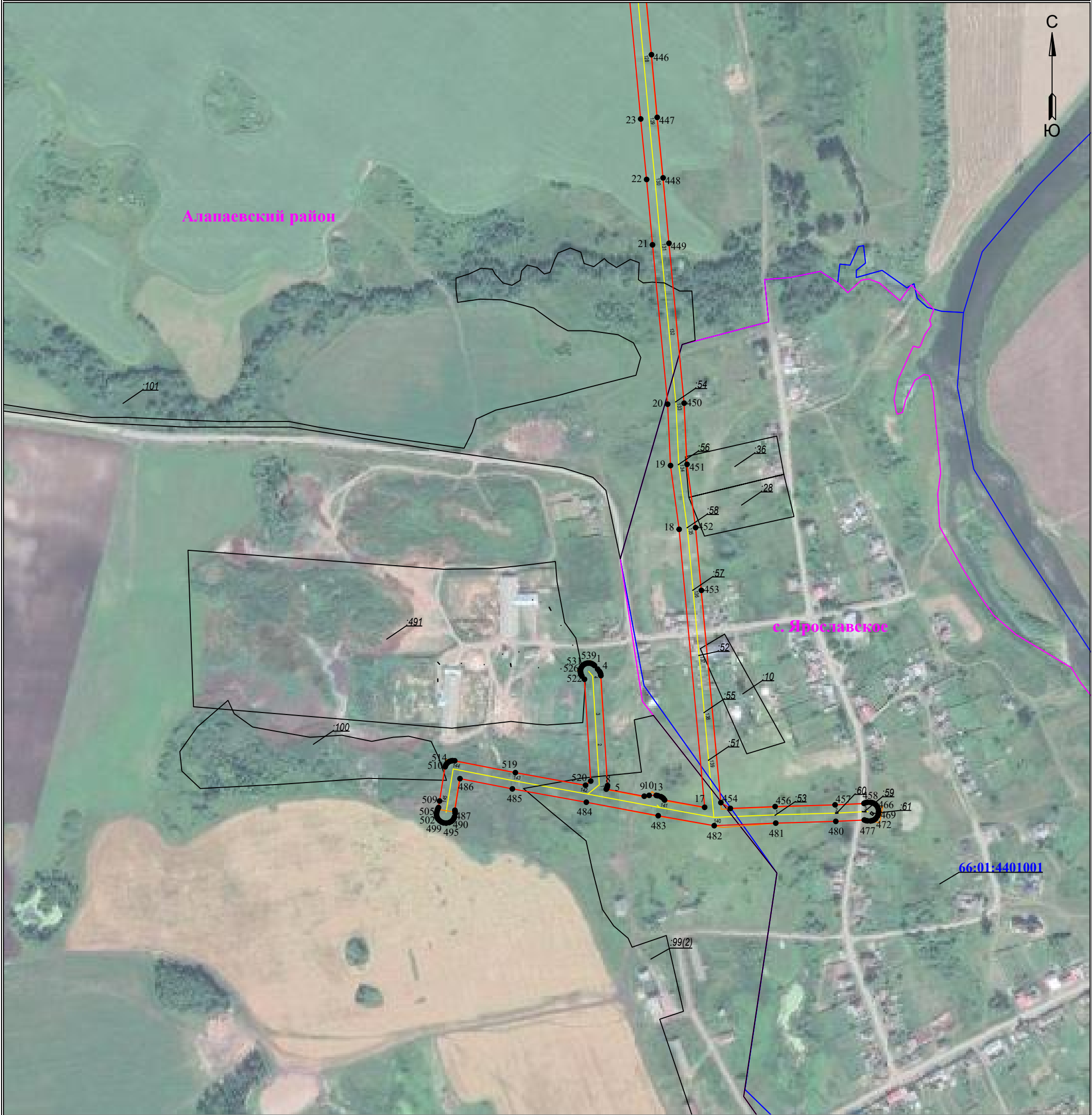
:242 - кадастровый номер ЗУ

Алапаевский район - наименование субъекта, населенного пункта

Масштаб 1:5000

Лист 4 из 5

Схема расположения границ публичного сервитута
для эксплуатации объекта
ВЛ 10кВ ф. "Ярославский" от ПС 110/10 Костино, литер 3, входящий в состав ЭСК ПС 110/10 кВ "Костино"
(наименование объекта)
План границ объекта



Используемые условные знаки и обозначения:

- 1** - обозначение характерной точки границы устанавливаемой зоны публичного сервитута
- - границы земельных участков, попадающих в зону публичного сервитута
- - граница кадастрового квартала
- 66:01:4401001** - номер кадастрового квартала
- - граница устанавливаемой зоны публичного сервитута
- - ось линии

Масштаб 1:5000

Лист 5 из 5

:242 - кадастровый номер ЗУ

Алапаевский район - наименование субъекта, населенного пункта